

TERRE TERRAIN TERRITOIRE



DOSSIER
DE PRESSE

Exposition itinérante

14 - 29 oct 2023 à Boulay-Moselle // 3 - 29 nov 2023 à Metz //
2 - 21 déc 2023 à Maizières-les-Metz // 10 - 30 jan 2024 à Sainte-
Marie-aux-Chênes // 2 - 28 fév 2024 à Amnéville (Cap'Orne) //
5 - 14 mar 2024 à Courcelles-Chaussy // 19 mar - 14 av 2024 à
Novéant-sur-Moselle

Exposition conçue par ANMA Architectes Urbanistes en partenariat avec la Fondation d'entreprise ANMA
accueillie et produite par le CAUE Rhône Métropole


ANMA

CAUE
RHÔNE MÉTROPOLE

ANMA
FONDATION D'ENTREPRISE

brgm
Géosciences pour une Terre durable

SciencesPo.



CONNAÎT-ON RÉELLEMENT LA VALEUR DE CE QU'IL Y A SOUS NOS PIEDS ?

Une exposition qui questionne les sols et leurs usages dans la fabrique de la ville.

Produit d'investissement toujours plus attractif, la gestion du foncier s'oppose trop souvent aux objectifs environnementaux de préservation des richesses des sols, faisant oublier que ces sols sont témoins de notre histoire, porteurs d'écosystèmes au service de la planète : en somme des biens communs.

Interroger les sols dans la mécanique de l'aménagement, c'est se demander ce que vaut un terrain urbain, ou une terre agricole, c'est comprendre comment se forment les prix, en particulier ceux qui nous concernent tous : le prix des logements.

TERRE TERRAIN TERRITOIRE met en rapport les valeurs écologiques de la TERRE et les valeurs économiques des TERRAINS. En les considérant ensemble, elle explore des réponses, des arbitrages et des paradigmes qui se font à l'échelle des TERRITOIRES.

Avec la Terre comme sol, le Terrain comme foncier, le Territoire comme milieu, elle décrypte les mécanismes d'aménagement urbain pour atterrir sur une fabrique urbaine conciliant ces trois prismes.

TERRE TERRAIN TERRITOIRE

3T comme

3 enjeux :

écologique, économique, social

3 cadres de projet :


ville dense, friche industrielle, extension urbaine

3 approches du sol :

Terre, Terrain, Territoire.

« Venez découvrir de manière inédite ce que nous racontent nos sols et comprendre comment ils peuvent bouleverser la ville de demain. »

Un travail de réinterprétation graphique fin et sensible des coupes géologiques du BRGM a été mené, pour une plongée belle et scientifiquement juste dans le sol.



LE SOL :

« *notre richesse commune* »

L'exposition prend le parti de raconter la fabrication de la ville à travers ce triptyque **TERRE TERRAIN TERRITOIRE** qui peut se lire comme **SOL / FONCIER / SITE**. Le lien entre ces 3 notions permet de mettre en évidence et questionner les systèmes de valeur du sol.

En nous invitant à considérer le sol comme un **héritage commun**, cette exposition présente les strates du sol comme autant d'indices d'une histoire passée, collective et plurielle. Une histoire engagée qui révèle **l'accélération des transformations à l'oeuvre de cette ressource limitée**.

Observer les effets de nos sociétés sur nos sols peut-il requestionner nos modes de vie? L'éternelle contrainte de l'équilibre économique de la fabrication de la ville génère-elle inéluctablement une dette inscrite dans les sols pour les générations futures?

« Pour penser l'équilibre futur de l'usage de nos sols, construits, cultivés, laissés à la nature, c'est l'échelle du territoire qui devient pertinente. Face à ce constat de prédominance de la valeur foncière sur la valeur fonctionnelle du sol, l'échelle du territoire permet-elle de penser collectivement les choix d'urbanisation pour arriver à un équilibre de l'empreinte de l'homme sur son milieu? Comprendre les liens entre territoire géographique, sols, et vivant, nous permet de mieux envisager le potentiel écologique de certains terrains. Le débat actuel sur le zéro artificialisation nette met ces questions en lumière et rebat les cartes de notre manière d'appréhender notre empreinte sur le territoire. »

**Propos d'Agrippa Leenhardt,
chargé de projet, ANMA**

UNE EXPOSITION ENGAGÉE POUR CHANGER DE REGARD.

Parce que les mots portent le sens...
Lexique pour décrypter les notions essentielles de l'exposition :

TERRE

Sol profond, vivant

> représentations associées : pédologie, géologie, hydrologie

TERRAIN

Sol surface, construit

> représentations associées : économie immobilière, géotechnique, voirie, génie civil

TERRITOIRE

Extension du sol vers un espace contrôlé et pratiqué par une population

> représentations associées : politique, stratégie, géographie, aménagement

LE COMMISSAIRE D'EXPOSITION

ANMA Architectes Urbanistes

Fondée en 2001, ANMA est une agence d'architecture, d'urbanisme et de paysage basée à Paris, Bordeaux, Bruxelles et Beijing. Dirigée par 7 associés, l'agence développe une approche sensible de la ville et des territoires, à la recherche d'une harmonie entre les sites, l'homme et l'environnement. ANMA adopte une démarche respectueuse des territoires urbains et naturels. Elle défend des positions audacieuses sur la fabrique de la ville, en encourageant notamment l'urbanisme négocié et l'intelligence collective.

En partenariat avec

La Fondation d'entreprise ANMA

La Fondation ANMA a pour vocation de soutenir, accompagner et promouvoir des projets pour préserver les biodiversités. Elle explore l'incidence des problèmes écologiques, économiques et sociaux sur la fabrication de la ville pour proposer des pistes pour habiter le monde autrement.

« *Les biodiversités auxquelles la Fondation ANMA souhaite apporter son soutien habitent nos sols. L'exposition TTT est l'occasion d'approfondir nos connaissances et notre compréhension de cet écosystème qui devrait être le fondement de tout projet humain.* »

**Anne-Laure d'Artemare, architecte associée,
présidente de la Fondation ANMA**



UNE EXPOSITION ACCUEILLIE PAR LE *Syndicat mixte du SCoTAM*



Info pratiques

Six intercommunalités accueilleront l'exposition sur leur propre territoire à travers une itinérance locale pour partir à la rencontre du public.

D'autres événements auront vocation à animer l'exposition tout au long de son itinérance. Retrouvez le programme des visites et animations sur : www.scotam.fr/expo_ttt/



Contact

03 72 60 61 32
contact@scotam.fr

La volonté d'accueillir l'exposition Terre Terrain Territoire a été formulée lors des travaux de la commission de suivi du Plan Paysages du Syndicat mixte du SCoTAM.

Elle ambitionne de sensibiliser l'ensemble des acteurs territoriaux mais aussi le grand public, à notre manière d'habiter, d'occuper le sol et d'interagir avec notre environnement. Elle propose ainsi d'appréhender les ambitions de l'objectif zéro artificialisation nette sous un autre regard : celui de la multifonctionnalité des sols.

L'exposition Terre Terrain Territoire est ouverte à trois publics :

- **Le grand public** : visite libre ou guidée sur réservation.
- **Les scolaires** : atelier et visite pour les classes de primaires, collèges et lycées, et livret pédagogique (à partir du CM1) pour les élèves et enseignants.
- **Les professionnels de l'aménagement** : visite libre ou guidée sur réservation.

La commission Plan Paysages du SCoTAM est née de l'élaboration du document du même nom avec l'ambition de faire vivre et d'entretenir la dynamique de prise en compte de nos paysages dans les projets mais aussi de rendre concrètes l'ensemble des actions identifiées dans le cadre de cette étude.

La volonté d'accueillir cette exposition est apparue à la suite d'un Café-Paysage autour de la prise en compte des sols dans nos usages du territoire. Entre la diversité des enjeux et des services rendus par les sols et nos besoins d'interroger nos façon d'habiter les territoires, cette exposition est apparue comme une prolongation de la démarche initiée et d'ouvrir la thématique à l'ensemble des acteurs du territoire dont ses habitants.

Itinérance. Le SCoT de l'Agglomération Messine couvrant un vaste territoire, tant métropolitain que rural, l'ambition d'une exposition partant à la rencontre de son public a rapidement été formulé. Ainsi, de façon spontanée ou au détour d'une animation, faire découvrir au plus grand nombre les thématiques de la biodiversité et de l'urbanisme. Un seul but, faire vivre et animer l'ensemble des territoires pour les faire vivre et rendre la culture accessible à tous !

Nos partenaires :



UNE EXPOSITION POUR LE GRAND PUBLIC

« *Creusons ensemble ! Une expo qui nous révèle toutes les valeurs des sols* »

Les terrains en ville sont des produits d'investissement, loin devant les terrains agricoles, forestiers et naturels. Et pourtant... **Imaginez-vous toute la valeur de la terre sous nos pieds ?**

Ce n'est pas qu'une valeur liée aux prix de l'immobilier, **c'est aussi une richesse écologique, un témoin de notre histoire.** Des qualités ignorées, alors que ce sont sur ces terres fertiles que nous avons depuis toujours développé nos villes.

Pourquoi la société valorise-t-elle si peu les terres fertiles ?

Est-ce qu'un jour, un terrain agricole aura autant de valeur qu'un terrain en ville ?

Connait-on vraiment les valeurs de ce qu'il y a sous nos pieds ?


« *Il est fondamental de faire comprendre aux plus jeunes l'importance d'un sol vivant au cœur de nos villes* »

Sebastien Sperto, directeur du CAUE

- **QU'EST-CE QU'UN SOL ?** L'exposition dévoile et décrypte ce qui est sous nos pieds. Entre fourmillement de vie et pollutions historiques... de belles et de moins belles trouvailles en perspectives...
- **UN GRAPHISME CLAIR ET PÉDAGOGIQUE :** pour rendre ce sujet technique accessible à tous publics, l'illustration dessinée est au cœur de l'exposition.
- **PRÉSENTATIONS IMMERSIVES DE TROIS PROJETS** sur des territoires très divers, du centre urbain au rural, pour comprendre comment un projet se construit en lien étroit avec son sol et comment il peut accompagner leur préservation ou leur régénération.

MÉMOIRE DE L'HOMME

Sol du 21^e siècle
Sol du Moyen Âge
Sol des Temps Modernes
Sol du 20^e siècle
Sol de l'antiquité
Sol de la préhistoire

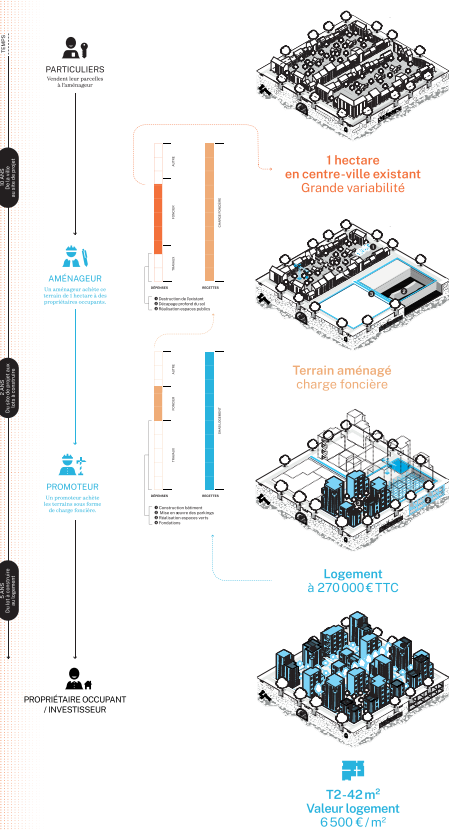


UNE EXPOSITION POUR LE PUBLIC PROFESSIONNEL

« L'exposition optimiste qui nous invite à changer de regard sur les valeurs des sols »

CONSTRUIRE SUR LA VILLE Un sol inaccessible ?

320 LOGEMENTS/HECTARE



Le foncier est toujours plus monétarisé, sa valeur est financiarisée et conditionne la manière dont on utilise nos sols aujourd'hui. **Et pourtant les richesses des sols sont plurielles** : économique, historique, d'usage, écologique, géologique...

En les décryptant d'une manière inhabituelle, l'exposition invite à changer notre perception sur ces notions de valeurs appliquées au sol.

Et s'il était temps de considérer le foncier autrement ?

Quelle est la valeur des terres fertiles face au marché immobilier ?

En quoi le rapport au sol définit-il le projet urbain ?

Un sujet d'une portée mondiale

2015 a été désignée par l'ONU année internationale des sols, pour déclencher une prise de conscience du caractère fonctionnel des sols, et du danger de notre logique d'urbanisation et d'artificialisation.

> www.fao.org/soils-2015/fr/

- **RÉANCRER LE PROJET DANS LE SOL**, c'est se soucier d'un contexte humain, territorial, mais aussi de l'histoire de la Terre et de son fonctionnement.
- **L'EXPOSITION** illustre la mécanique de formation des prix du logement, selon des territoires bien distincts et l'équilibre tenu entre prix du foncier et prix du logement.
- **À TRAVERS TROIS PROJETS DE L'AGENCE ANMA** représentés au sein de grandes coupes animées, l'exposition explore **comment chaque projet est intimement lié à son sol**. Comment il se construit en lien étroit avec son sol et comment le projet peut accompagner sa préservation ou sa régénération.